



PRÉFÈTE DE LA SAVOIE

Liberté
Égalité
Fraternité

Commune de Val-d'Arc

dossier n° PC 073 212 26 01006

date de dépôt : 26 mars 2026

demandeur : Monsieur MALLET Dylan

pour : démolition d'une construction,
construction d'une maison individuelle

adresse terrain : 18 Rue des Ecoles lieu-dit
Aigubelle, à Val-d'Arc (73220)

ARRÊTÉ N° 63 / 2026
accordant un permis de construire
au nom de la commune de Val-d'Arc

Le maire de Val-d'Arc,

Vu la demande de permis de construire pour une maison individuelle et/ou ses annexes présentée le 26 mars 2026 par Monsieur MALLET Dylan et Madame LE CARROUR Vinciane demeurant 330 Route des Marches, Porte-de-Savoie (73800);

Vu l'objet de la demande :

- pour la démolition d'une construction inachevée et la construction d'une maison individuelle ;
- sur un terrain situé 18 Rue des Ecoles lieu-dit Aigubelle, à Val-d'Arc (73220) - lotissement Arcandy lot n° 8;
- pour une surface de plancher créée de 120 m² ;

Vu le code de l'urbanisme ;

Vu l'article L 422-6 du code de l'urbanisme;

Vu l'avis réputé favorable de la Préfète de la Savoie;

Vu le lotissement Arcandy autorisé le 22/03/2005, modifié le 14/10/2005 et le 21/12/2006;

Vu le certificat d'accomplissement des formalités tous travaux terminés du 31/10/2007;

Vu le Plan de Prévention des Risques Inondation de l'Arc - Tronçon d'Aiton à Sainte Marie de Cuines approuvé le 07/05/2014 ;

Vu l'affichage de la demande d'autorisation d'urbanisme en mairie le 26/03/2026;

ARRÊTE

Article 1

Le permis de construire est ACCORDÉ sous réserve de respecter les prescriptions mentionnées à l'article 2.

Article 2

Les eaux pluviales seront collectées et infiltrées sur le terrain par une tranchée d'infiltration conformément au règlement du lotissement.

Article 3

Le lot 8 est concerné par la servitude grevant les propriétés riveraines du chemin de fer. L'acquéreur devra respecter les obligations liées à l'utilisation du sol en bordure de la voie ferrée définies par la SNCF et annexées au règlement du lotissement.

Article 4

Le projet est soumis au versement de la Taxe d'Aménagement (T.A) et de la Redevance d'Archéologie Préventive (R.A.P.).

A Aiguebelle, Commune déléguée
Le 28/04/2026 de Val d'Arc
Le maire, Hervé GENON



La présente décision est transmise au représentant de l'État dans les conditions prévues à l'article L.2131-2 du code général des collectivités territoriales.

Le (ou les) demandeur peut contester la légalité de la décision dans les deux mois qui suivent la date de sa notification. A cet effet il peut saisir le tribunal administratif territorialement compétent d'un recours contentieux. Le tribunal administratif peut être saisi par l'application informatique "Télérecours citoyens" accessible par le site internet www.telerecours.fr. Il peut également, dans un délai d'un mois à compter de la notification de la décision, saisir d'un recours gracieux l'auteur de la décision ou d'un recours hiérarchique le Ministre chargé de l'urbanisme ou le Préfet pour les arrêtés délivrés au nom de l'État. Le silence gardé pendant plus de deux mois sur ce recours par l'autorité compétente vaut décision de rejet. L'exercice d'un recours gracieux ou hiérarchique ne proroge pas le délai de recours contentieux.

Durée de validité du permis :

Conformément à l'article R.424-17 du code de l'urbanisme, et en application du décret n°2016-6 du 05 janvier 2016, l'autorisation est périmée si les travaux ne sont pas entrepris dans le délai de 3 an(s) à compter de sa notification au(x) bénéficiaire(s). Il en est de même si, passé ce délai, les travaux sont interrompus pendant un délai supérieur à une année. En cas de recours le délai de validité du permis est suspendu jusqu'au prononcé d'une décision juridictionnelle irrévocable.

Conformément aux articles R.424-21 et R.424-22, l'autorisation peut être prorogée deux fois pour une durée d'un an, sur demande de son bénéficiaire si les prescriptions d'urbanisme et les servitudes administratives de tous ordres auxquelles est soumis le projet n'ont pas évolué de façon défavorable à son égard. Dans ce cas la demande de prorogation est établie en deux exemplaires et adressée par pli recommandé ou déposée à la mairie deux mois au moins avant l'expiration du délai de validité.

Le (ou les) bénéficiaire du permis / de la déclaration préalable peut commencer les travaux après avoir :

- adressé au maire, en trois exemplaires, une déclaration d'ouverture de chantier (le modèle de déclaration CERFA n° 13407 est disponible à la mairie ou sur le site internet urbanisme du gouvernement) ;
- installé sur le terrain, pendant toute la durée du chantier, un panneau visible de la voie publique décrivant le projet. Le modèle de panneau, conforme aux prescriptions des articles A. 424-15 à A. 424-19, est disponible à la mairie, sur le site internet urbanisme du gouvernement, ainsi que dans la plupart des magasins de matériaux.

Attention : l'autorisation n'est définitive qu'en l'absence de recours ou de retrait :

- dans le délai de deux mois à compter de son affichage sur le terrain, sa légalité peut être contestée par un tiers. Dans ce cas, l'auteur du recours est tenu d'en informer le (ou les) bénéficiaires du permis au plus tard quinze jours après le dépôt du recours.

- dans le délai de trois mois après la date du permis, l'autorité compétente peut le retirer, si elle l'estime illégal. Elle est tenue d'en informer préalablement le (ou les) bénéficiaire du permis et de lui permettre de répondre à ses observations.

L'autorisation est délivrée sous réserve du droit des tiers : elle a pour objet de vérifier la conformité du projet aux règles et servitudes d'urbanisme. Elle n'a pas pour objet de vérifier que le projet respecte les autres réglementations et les règles de droit privé. Toute personne s'estimant lésée par la méconnaissance du droit de propriété ou d'autres dispositions de droit privé peut donc faire valoir ses droits en saisissant les tribunaux civils, même si l'autorisation respecte les règles d'urbanisme.

Les obligations du (ou des) bénéficiaire de l'autorisation :

Il doit souscrire l'assurance dommages-ouvrages prévue par l'article L.242-1 du code des assurances.

URBANISME

SERVITUDES RELATIVES AU CHEMIN DE FER

Le présent document a pour objet, d'une part, de définir les principales servitudes s'imposant aux propriétaires riverains du chemin de fer qui se proposent d'édifier des constructions à usage d'habitation, industriel ou commercial et, d'autre part, d'attirer l'attention des constructeurs sur la question des prospects susceptibles d'affecter le domaine ferré.

1ère PARTIE - SERVITUDES GREVANT LES PROPRIETES RIVERAINES DU CHEMIN DE FER

1 - GENERALITES

1.1 - Nom officiel de la servitude :

Servitudes relatives aux chemins de fer.

1.1.1 - Servitudes de grande voirie :

- alignement,
- écoulement des eaux,
- occupation temporaire des terrains en cas de réparation,
- distance à observer pour les plantations et l'élagage des arbres plantés,
- mode d'exploitation des mines, carrières et sablières.

1.1.2 - Servitudes spéciales :

- constructions,
- excavations,
- dépôt de matières inflammables ou non.

1.1.3 - Servitudes de débroussaillage.

1.2 - Références des textes législatifs qui permettent de l'instituer :

- loi du 15 juillet 1845 sur la police des chemins de fer,
- décret portant règlement d'administration publique du 11 septembre 1939,
- décret n°730 du 22 mars 1942,
- code minier : articles 84 modifié et 107,
- code forestier : articles L.322-3 et L.322-4,
- loi du 29 décembre 1892 sur l'occupation temporaire...

- décret-loi du 30 octobre 1935 modifié en son article 6 par la loi du 27 octobre 1942 relatif à la servitude de visibilité concernant les voies publiques et les croisements à niveau,
- décret n°59.962 du 31 juillet 1959 modifié concernant l'emploi des explosifs dans les minières et carrières,
- décret du 14 mars 1964 relatif aux voies communales,
- décret n°69-601 du 10 juin 1969 relatif à la suppression des installations lumineuses de nature à créer un danger pour la circulation des trains,
- décret n°80-331 du 7 mai 1980 portant règlement général des industries extractives,
- fiche note 11.18 BIG. n°78.04 du 30 mars 1978 - Ministère des transports - Direction générale des transports intérieurs - Direction des transports terrestres,
- loi des 16 et 24 août 1790,
- loi du 9 ventôse an XIII.

1.3 - Service responsable de la servitude :

AGENCE IMMOBILIERE REGIONALE
 18, avenue des Ducs de Savoie
 BP 1006
 73010 CHAMBERY CEDEX
 Tél. 04.79.60.92.58
 Fax 04.79.60.97.33

2 - PROCEDURE D'INSTITUTION

2.1 - Procédure :

Application des dispositions de la loi du 15 juillet 1845 sur la police des chemins de fer, qui a institué des servitudes à l'égard des propriétés riveraines de la voie ferrée.

Sont applicables aux chemins de fer :

- les lois et règlements sur la grande voirie qui ont pour objet d'assurer la conservation des fossés, talus, haies et ouvrages, le pacage des bestiaux et les dépôts de terre et autres objets quelconques (articles 2 et 3 de la loi du 15 juillet 1845) ;
- les servitudes spéciales qui font peser des charges particulières sur les propriétés riveraines afin d'assurer le bon fonctionnement du service public que constituent les communications ferroviaires (article 5 et suivants de la loi du 15 juillet 1845) ;
- les lois et règlements sur l'extraction des matériaux nécessaires aux travaux publics (loi du 29 décembre 1892 sur l'occupation temporaire).

Les servitudes de grande voirie s'appliquent dans des conditions un peu particulières.

Les distances fixées par la loi du 15 juillet 1845 sont calculées à partir de la limite légale du chemin de fer, laquelle est indépendante de la limite réelle du domaine concédé à la SNCF.

Selon l'article 5 de cette loi, la limite légale du chemin de fer est déterminée de la manière suivante :

2.1.1 - Voie en plate-forme sans fossé :

Une ligne idéale tracée à 1,50 m du bord du rail extérieur (figure 1).

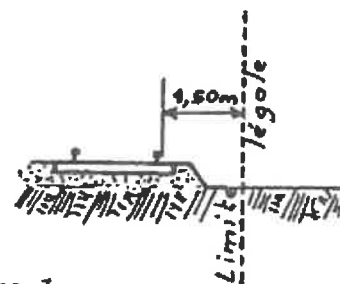


Figure 1

2.1.2 - Voie en plate-forme avec fossé :

Le bord extérieur du fossé (figure 2).



Figure 2

2.1.3 - Voie en remblai :

L'arête inférieure du talus de remblai (figure 3),

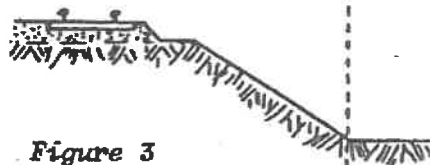


Figure 3

ou

Le bord extérieur du fossé si cette voie comporte un fossé (figure 4).

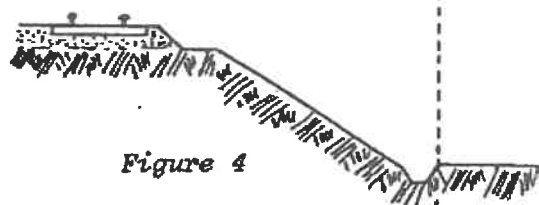


Figure 4

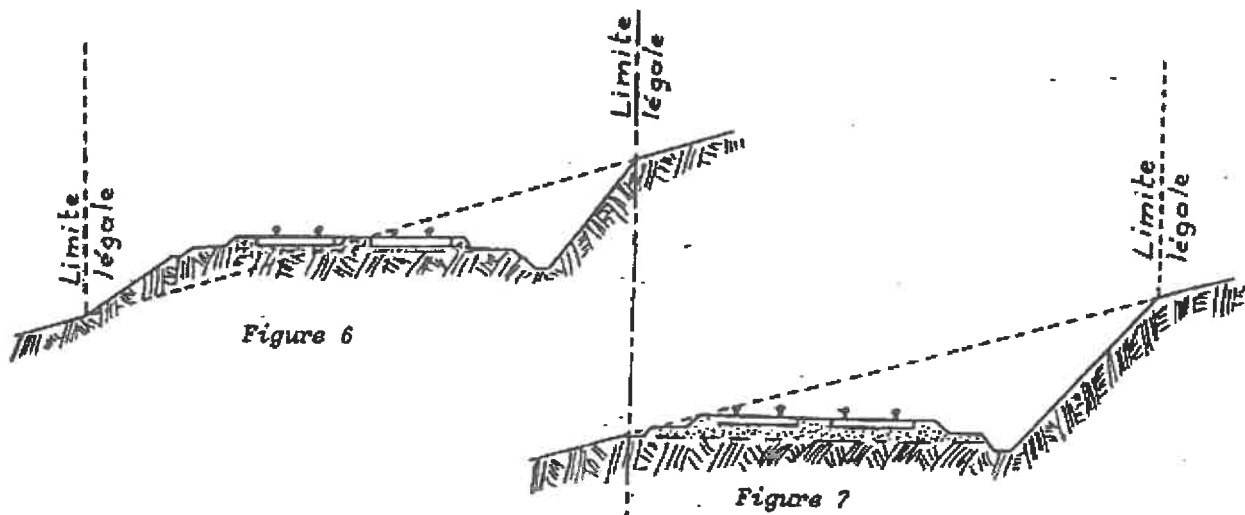
2.1.4 - Voie en déblai :

L'arête supérieure du talus de déblai (figure 5).

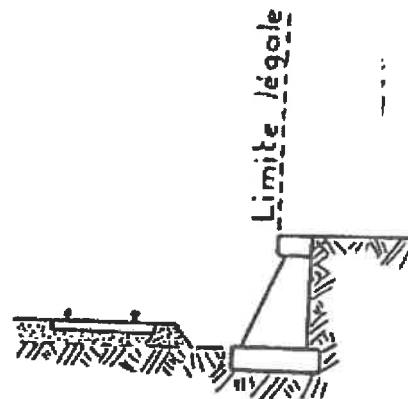
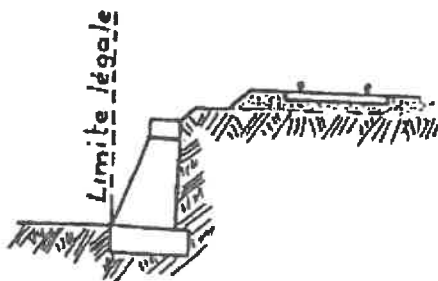


Figure 5

Dans le cas d'une voie posée à flanc de coteau, la limite légale à considérer est constituée par le point extrême des déblais ou remblais effectués pour la construction de la ligne et non la limite du talus naturel (figures 6 et 7).



Lorsque le talus est remplacé par un mur de soutènement, la limite légale est, en cas de remblai, le pied et, en cas de déblai, la crête de ce mur (figures 8 et 9).



Lorsque le chemin de fer est établi en remblai et que le talus a été rechargé ou modifié par suite d'apport de terre ou d'épuration de ballast, la limite légale pourra être déterminée à partir du pied du talus primitif, à moins toutefois que cet élargissement de plate-forme ne soit destiné à l'établissement prochain de nouvelles voies.

En bordure des lignes à voie unique dont la plate-forme a été acquise pour 2 voies, la limite légale est déterminée en supposant la deuxième voie construite avec ses talus et fossés.

Il est, par ailleurs, fait observer que les servitudes prévues par la loi du 15 juillet 1845 sur la police des chemins de fer n'ouvrent pas droit à l'indemnité.

Enfin, il est rappelé qu'indépendamment des servitudes énumérées ci-dessus - dont les conditions d'application vont être maintenant précisées - les propriétaires riverains du chemin de fer doivent se conformer, le cas échéant, aux dispositions de la loi de 1845 concernant les dépôts temporaires.

2.2 - Alignement :

L'alignement est la procédure par laquelle l'Administration détermine les limites du domaine public ferroviaire.

Tout propriétaire riverain du chemin de fer qui désire élever une construction ou établir une clôture, doit demander l'alignement. Cette obligation s'impose non seulement aux riverains de la voie ferrée proprement dite, mais encore à ceux des autres dépendances du domaine public ferroviaire telles que gares, cours de gares, avenues d'accès, etc...

L'alignement est délivré par arrêté préfectoral.

L'alignement ne donne pas aux riverains du chemin de fer les droits qu'il confère le long des voies publiques, dits "aisances de voirie". Ainsi, aucun accès ne peut être pris sur la voie ferrée.

L'administration ne peut pas, comme en matière de voirie, procéder à des redressements ni bénéficier de la servitude de reculement (Conseil d'Etat - arrêt POURREYRON - 03 juin 1910).

2.3 - Écoulement des eaux :

Les riverains du chemin de fer doivent recevoir les eaux naturelles telles que : eaux pluviales, de source ou d'infiltration provenant normalement de la voie ferrée ; ils ne doivent rien entreprendre qui serait de nature à gêner leur libre écoulement ou à provoquer leur refoulement dans les emprises ferroviaires.

D'autre part, si les riverains peuvent laisser écouler sur le domaine ferroviaire les eaux naturelles de leurs fonds, dès l'instant qu'ils n'en modifient ni le cours ni le volume, par contre, il leur est interdit de déverser leurs eaux usées dans les dépendances du chemin de fer.

2.4 - Plantations :

2.4.1 - Arbres à haute tige :

Aucune plantation d'arbres à haute tige ne peut être faite à moins de 6 m de la limite légale du chemin de fer. Toutefois, cette distance peut être ramenée à 2 m de la limite réelle par autorisation préfectorale (figure 10).

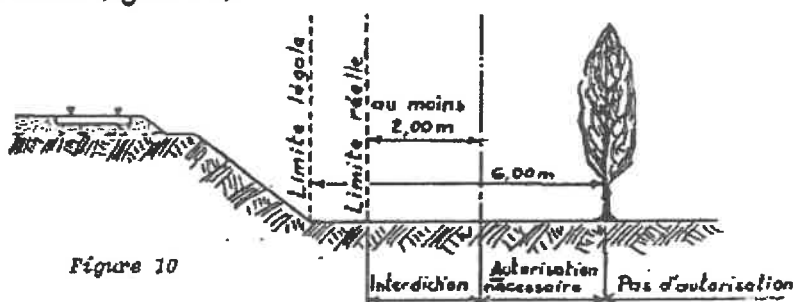


Figure 10

2.4.2 - Haies vives :

Elles ne peuvent être plantées à l'extrême limite des propriétés riveraines : une distance de 2 m de la limite légale doit être observée, sauf dérogation accordée par le Préfet qui peut réduire cette distance jusqu'à 0,50 m (figure 11).



Figure 11

Dans tous les cas, l'application des règles ci-dessus ne doit pas conduire à planter un arbre à moins de 2 m de la limite réelle du chemin de fer et une haie vive à moins de 0,50 m de cette limite.

2.5 Constructions :

Indépendamment des marges de reculement susceptibles d'être prévues dans les Plan Locaux d'Urbanisme, aucune construction, autre qu'un mur de clôture, ne peut être établie à moins de 2 m de la limite légale du Chemin de Fer (figure 12)

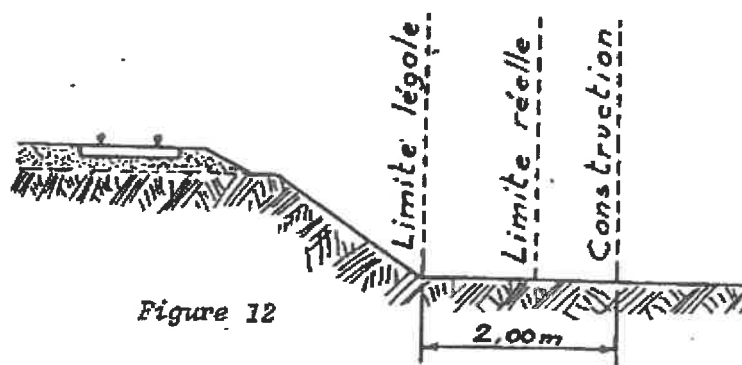


Figure 12

Il résulte des dispositions précédentes que si les clôtures sont autorisées à la limite réelle du chemin de fer, les constructions doivent être établies en retrait de cette limite réelle dans le cas où celle-ci est située à moins de 2 m de la limite légale.

Cette servitude de reculement ne s'impose qu'aux propriétés riveraines de la voie ferrée proprement dite, qu'il s'agisse d'une voie principale ou d'une voie de garage ou encore de terrains acquis pour la pose d'une nouvelle voie.

2.6 - Excavations :

Aucune excavation ne peut être effectuée en bordure de la voie ferrée lorsque celle-ci se trouve en remblai de plus de 3 m au-dessus du terrain naturel, dans une zone de largeur égale à la hauteur du remblai mesurée à partir du pied du talus (figure 13).

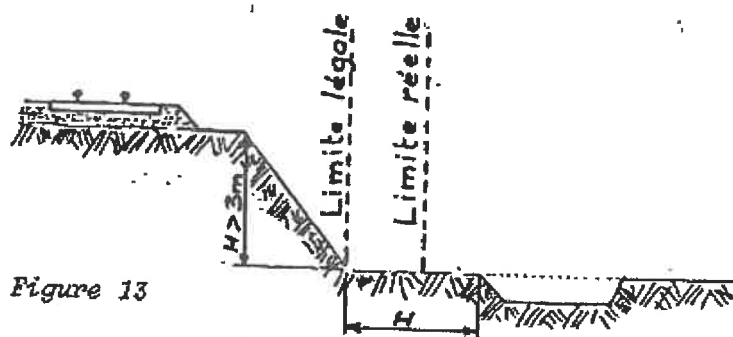


Figure 13

2.7 - Mines et carrières :

Si les travaux de recherches ou d'exploitation d'une mine sont de nature à compromettre la conservation des voies de communication, il y sera pourvu par le Préfet.

Les cahiers des charges des concessionnaires indiquent que ces derniers doivent obtenir des Préfets des autorisations spéciales, lorsque les travaux doivent être exécutés à proximité des voies de communication, la distance étant déterminée dans chaque cas d'espèce.

2.8 - Servitudes de visibilité aux abords des passages à niveau :

Les propriétés riveraines ou voisines du croisement à niveau d'une voie routière et d'une voie ferrée sont susceptibles d'être frappées de servitudes de visibilité en application du décret-loi du 30 octobre 1935 modifié par la loi du 27 octobre 1942.

Ces servitudes peuvent comporter, suivant les cas :

- l'obligation de supprimer les murs de clôture ou de les remplacer par des grilles, de supprimer des plantations gênantes, de ramener et de tenir le terrain et toute superstructure à un niveau déterminé ;
- l'interdiction de bâtir, de placer des clôtures, de remblayer, de planter et de faire des installations au-dessus d'un certain niveau ;
- la possibilité, pour l'Administration, d'opérer la résection des talus, remblai et tous obstacles naturels, de manière à réaliser des conditions de vue satisfaisantes.

Un plan de dégagement soumis à enquête détermine, pour chaque parcelle, la nature des servitudes imposées, lesquelles ouvrent droit à indemnité.

A défaut de plan de dégagement, la Direction Départementale de l'Équipement soumet à la SNCF, pour avis, les demandes de permis de construire intéressant une certaine zone au voisinage des passages à niveau.

Cette zone est représentée par des hachures sur le croquis ci-dessous (figure 14).

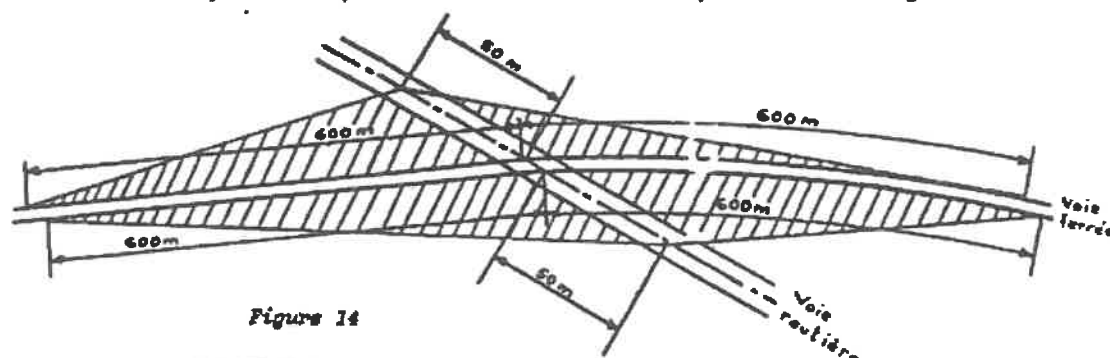


Figure 14

3 - EFFETS DE LA SERVITUDE

3.1 - Prérogatives de la puissance publique :

3.1.1 - Prérogatives exercées directement par la puissance publique :

Possibilité pour la SNCF, quand le chemin de fer traverse une zone boisée, d'exécuter à l'intérieur d'une bande de 20 mètres de largeur calculée du bord extérieur de la voie et après en avoir avisé les propriétaires, les travaux de débroussaillage de morts-bois (articles L.322-3 et L.322-4 du Code Forestier).

3.1.2 - Obligations de faire, imposées au propriétaire :

Obligation pour le riverain, avant tous travaux de construction, de demander la délivrance de son alignement.

Obligation, pour les propriétaires riverains, de procéder à l'élagage des plantations situées sur une longueur de 50 mètres de part et d'autre des passages à niveau, ainsi que de celles faisant saillie sur la zone ferroviaire après intervention pour ces dernières d'un arrêté préfectoral (loi des 16 et 24 août 1790). Sinon, intervention d'office de l'Administration.

Obligation pour les riverains d'une voie communale, au croisement avec une voie ferrée, de maintenir, et ce sur une distance de 50 mètres de part et d'autre du centre du passage à niveau, les haies à une hauteur de 1 mètre au-dessus de l'axe des chaussées et les arbres de haut jet à 3 mètres (décret du 14 mars 1964 relatif aux voies communales). .../...

Application aux croisements à niveau d'une voie routière et d'une voie ferrée, des dispositions relatives à la servitude de visibilité, figurant au décret-loi du 30 octobre 1935 modifié par la loi du 27 octobre 1942.

Obligation pour les propriétaires sur ordre de l'Administration, de procéder, moyennant indemnité, à la suppression des constructions, plantations, excavations, couvertures en chaume, amas de matériaux combustibles ou non existants dans les zones de protection édictées par la loi du 15 juillet 1845 et pour l'avenir lors de l'établissement de nouvelles voies ferrées (article 10 - loi du 15 juillet 1845).

En cas d'infractions aux prescriptions de la loi du 15 juillet 1845 réprimées comme en matière de grande voirie, les contrevenants sont condamnés par le Juge Administratif à supprimer, dans un délai donné, les constructions, plantations, excavations, couvertures, dépôts contraires aux prescriptions, sinon la suppression a lieu d'office aux frais du contrevenant (article 11 - alinéas 2 et 3 - loi du 15 juillet 1845).

3.2 - Limitation au droit d'utiliser le sol :

3.2.1 - Obligations passives :

Obligation pour les riverains voisins d'un croisement à niveau de supporter les servitudes résultant d'un plan de dégagement établi en application du décret-loi du 30 octobre 1935, modifié le 27 octobre 1942, concernant les servitudes de visibilité.

Interdiction aux riverains de la voie ferrée de procéder à l'édification d'aucune construction autre qu'un mur de clôture dans une distance de 2 mètres d'un chemin de fer. Cette distance est mesurée soit de l'arête supérieure du débordement, soit de l'arête inférieure du talus du remblai, soit du bord extérieur des fossés du chemin et à défaut d'une ligne tracée à 1,50 mètre à partir des rails extérieurs de la voie de fer. L'interdiction ne s'impose qu'aux riverains de la voie ferrée proprement dite et non pas aux dépendances du chemin de fer non pourvues de voies ; elle concerne non seulement les maisons d'habitation mais aussi les magasins, hangars, écuries, etc... (article 5 de la loi du 15 juillet 1845).

Interdiction aux riverains de la voie ferrée de planter des arbres à moins de 6 mètres de la limite de la voie ferrée constatée par un arrêté d'alignement et des haies vives à moins de 2 mètres. Le calcul de la distance est fait d'après les règles énoncées ci-dessus en matière de constructions (application des règles édictées par l'article 5 de la loi du 9 Ventôse an XIII).

Interdiction d'établir aucun dépôt de pierres ou objets non inflammables pouvant être projetés sur la voie à moins de 5 mètres. Les dépôts effectués le long des remblais sont autorisés lorsque la hauteur du dépôt est inférieure à celle du remblai (article 8 - loi du 15 juillet 1845).

Interdiction d'établir aucun dépôt de matières inflammables et des couvertures en chaume à moins de 20 mètres d'un chemin de fer.

Interdiction aux riverains d'un chemin de fer, qui se trouve en remblai de plus de 3 mètres au-dessus du terrain naturel, de pratiquer des excavations dans une zone de largeur égale à la hauteur verticale du remblai mesurée à partir du pied du talus (article 6 - loi du 15 juillet 1845).

Interdiction aux riverains de la voie ferrée de déverser leurs eaux résiduelles dans les dépendances de la voie ferrée (article 3 - loi du 15 juillet 1845).

3.2.2 - Droits résiduels du propriétaire :

Possibilité pour les propriétaires riverains d'obtenir, par décision du Préfet, une dérogation à l'interdiction de construire à moins de 2 mètres du chemin de fer, lorsque la sûreté publique, la conservation du chemin de fer et la disposition des lieux le permettent (article 9 - loi du 15 juillet 1845).

Possibilité pour les riverains, propriétaires de constructions antérieures à la loi de 1845 ou existant lors de la construction d'un nouveau chemin de fer, de les entretenir dans l'état où elles se trouvaient à cette époque (article 5 - loi du 15 juillet 1845).

Possibilité pour les propriétaires riverains d'obtenir, par décision du Préfet, une dérogation à l'interdiction de planter des arbres (distance ramenée de 6 mètres à 2 mètres) et des haies vives (distance ramenée de 2 mètres à 0,50 mètre).

Possibilité pour les propriétaires riverains d'exécuter des travaux concernant les mines et carrières à proximité des voies ferrées, à condition d'en avoir obtenu l'autorisation préfectorale déterminant, dans chaque cas, la distance à observer entre le lieu des travaux et le chemin de fer.

Possibilité pour les propriétaires riverains de pratiquer des excavations, en bordure de voie ferrée en remblai de plus de 3 mètres, dans la zone d'une largeur égale à la hauteur verticale du remblai mesurée à partir du pied du talus, à condition d'en avoir obtenu l'autorisation préfectorale délivrée après consultation de la SNCF.

Possibilité pour les propriétaires riverains de procéder à des dépôts d'objets non inflammables, dans la zone de prohibition lorsque la sûreté publique, la conservation du chemin de fer et la disposition des lieux le permettent, à condition d'en avoir obtenu l'autorisation du Préfet.

Les dérogations accordées à ce titre sont toujours révocables (article 9 - loi du 15 juillet 1845).

2ème PARTIE - PROSPECTS SUSCEPTIBLES D'AFFECTER LE DOMAINE FERROVIAIRE

L'attention des constructeurs est appelée sur le fait qu'au regard de l'application des règlements d'urbanisme, le domaine ferroviaire doit être assimilé, non pas à la voirie routière, mais à une propriété privée, sous réserve, le cas échéant, des particularités tenant au régime de la domanialité publique.

Les constructeurs ne peuvent, par conséquent, constituer sur le domaine ferroviaire les prospects qu'ils sont en droit de prendre sur la voirie routière ; ils sont tenus de se conformer aux dispositions relatives à l'implantation des bâtiments par rapport aux fonds voisins, telles qu'elles sont prévues par le plan d'occupation des sols ou, à défaut, par le Règlement National d'Urbanisme.

En outre, compte tenu des nécessités du service public du chemin de fer, des prospects ne peuvent grever les emprises ferroviaires que dans la mesure où ils sont compatibles avec l'affectation donnée à ces emprises.

Dès lors, tout constructeur qui envisage d'édifier un bâtiment qui prendrait prospect sur le domaine ferroviaire, doit se rapprocher de la SNCF et, à cet effet, s'adresser au Chef de la Division de l'Équipement de la Région.

La SNCF examine alors si les besoins du service public ne s'opposent pas à la création du prospect demandé. Dans l'affirmative, elle conclut, avec le propriétaire intéressé, une convention aux termes de laquelle elle accepte, moyennant le versement d'une indemnité, de constituer une servitude non aedificandi sur la partie du domaine ferroviaire frappée du prospect en cause.

Si cette servitude affecte une zone classée par sa destination dans le domaine public ferroviaire, la convention précitée ne deviendra définitive qu'après l'intervention d'une décision ministérielle ayant pour objet de soustraire cette zone au régime de la domanialité publique.

...

